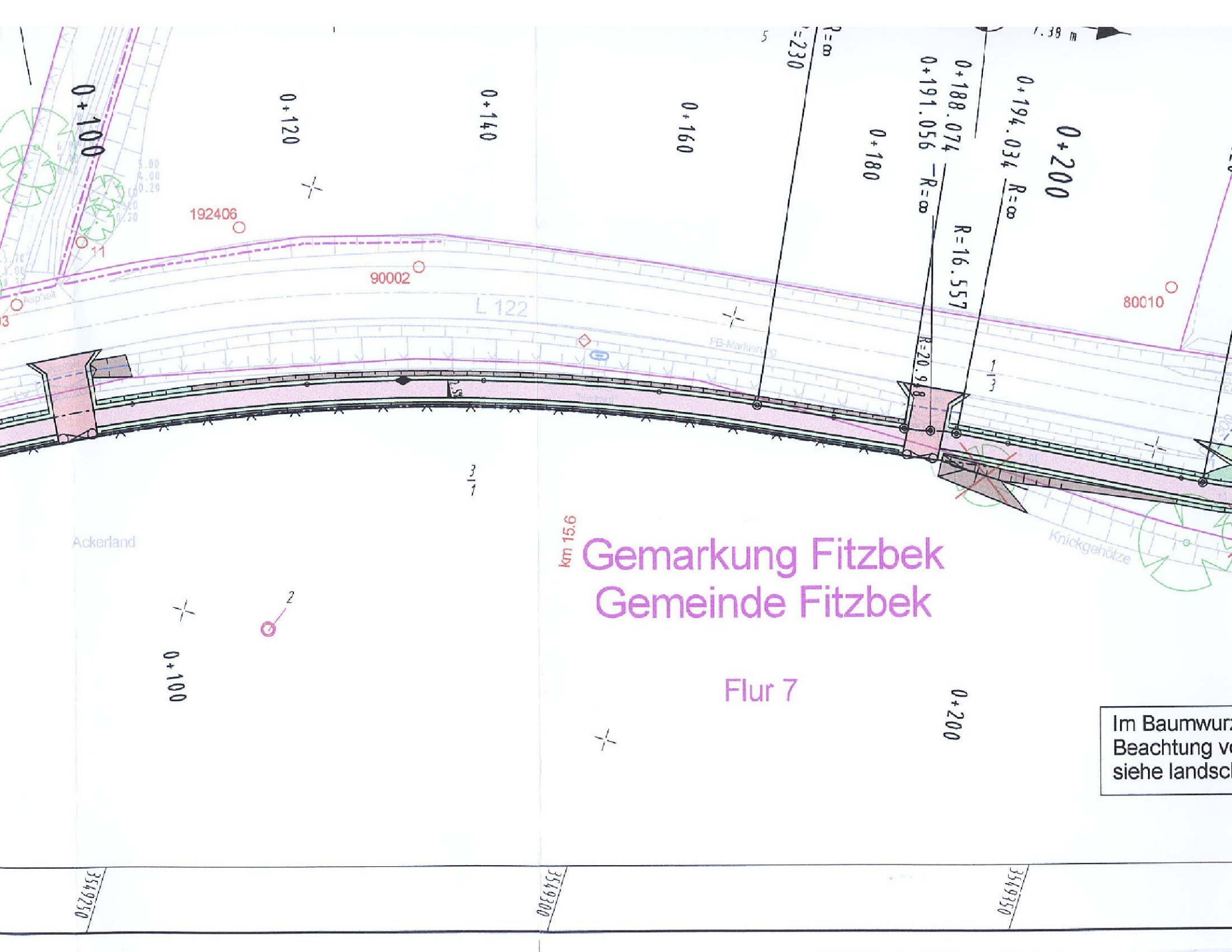


Y 3549129.776
 X 5985832.161



0+100

0+120

0+140

0+160

0+180

0+200

192406

90002

80010

L 122

FB-Markierung

R=16.557

R=20.918

Knickgehölze

Ackerland

km 15.6

Gemarkung Fitzbek
Gemeinde Fitzbek

Flur 7

0+200

0+100

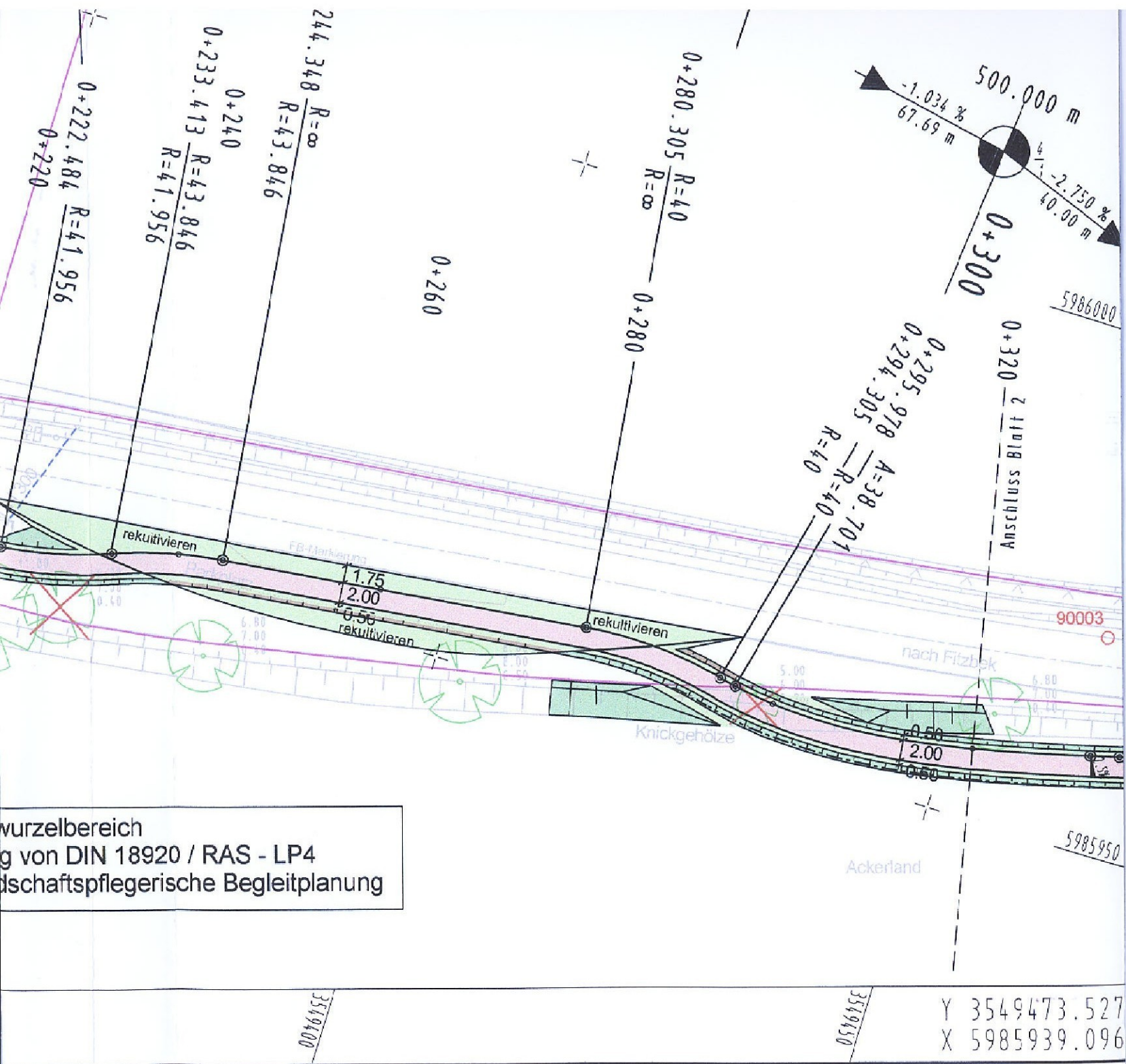
Im Baumw...
Beachtung v...
siehe landsch...

3549250

3549300

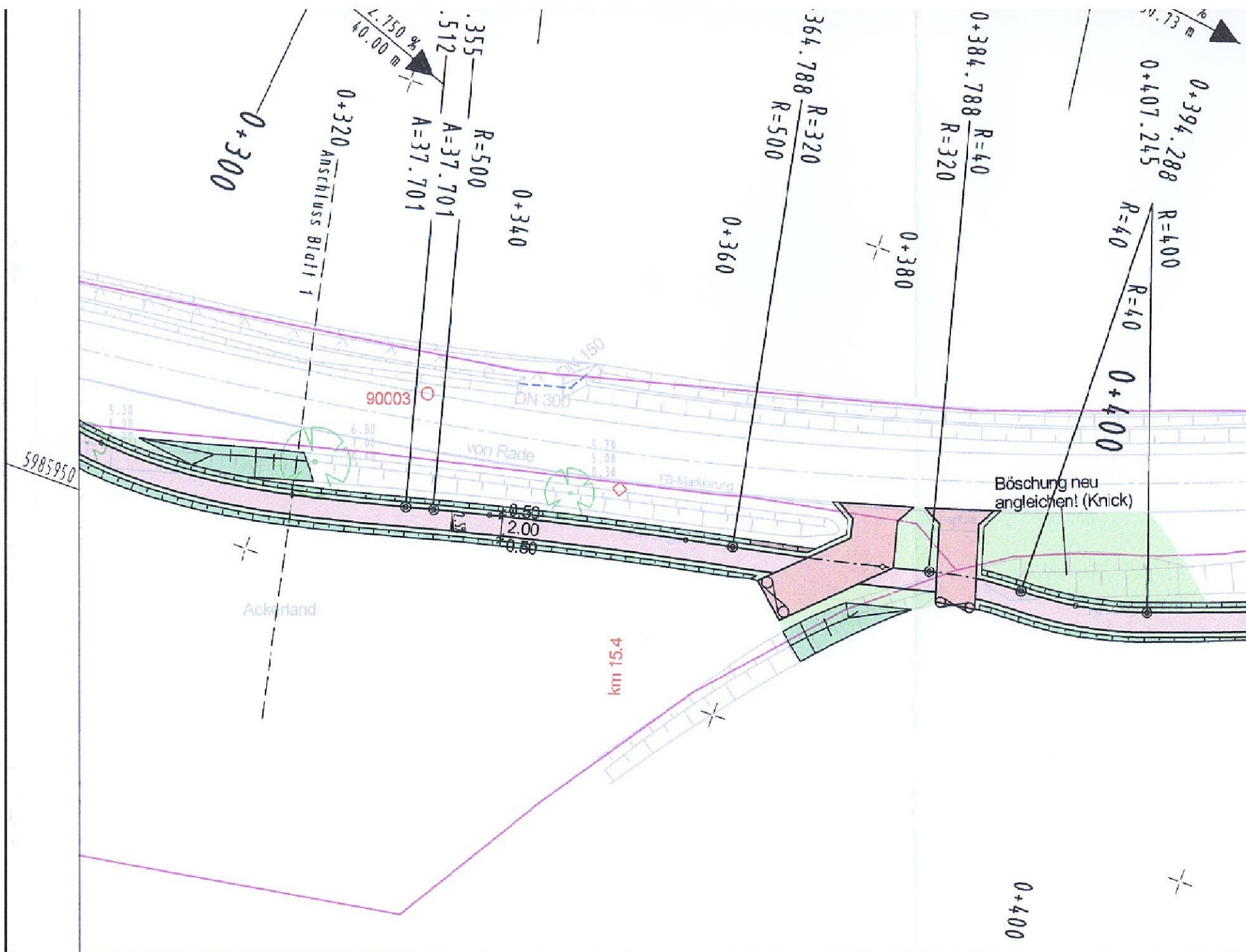
3549350

3/1

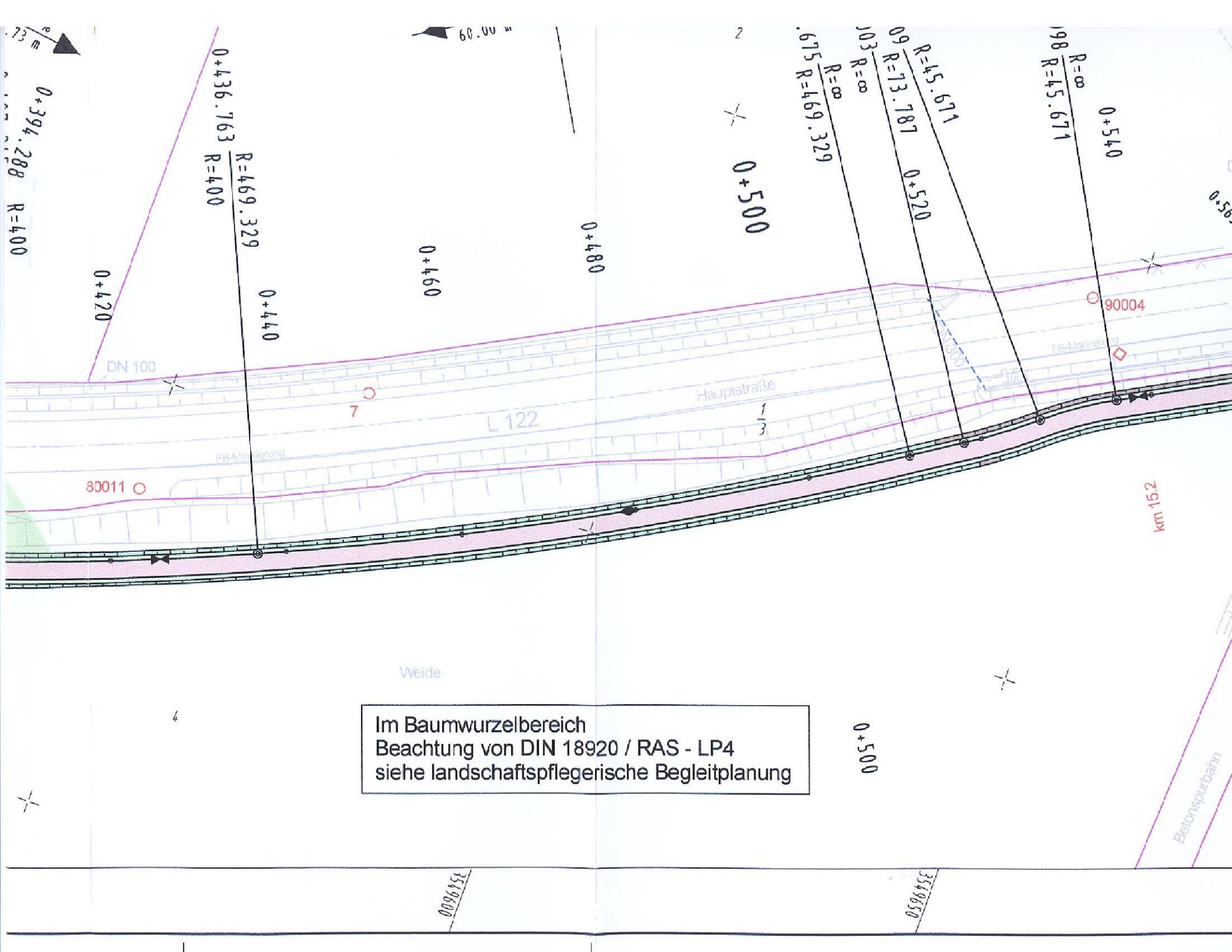


wurzelbereich
 g von DIN 18920 / RAS - LP4
 dschaftspflegerische Begleitplanung

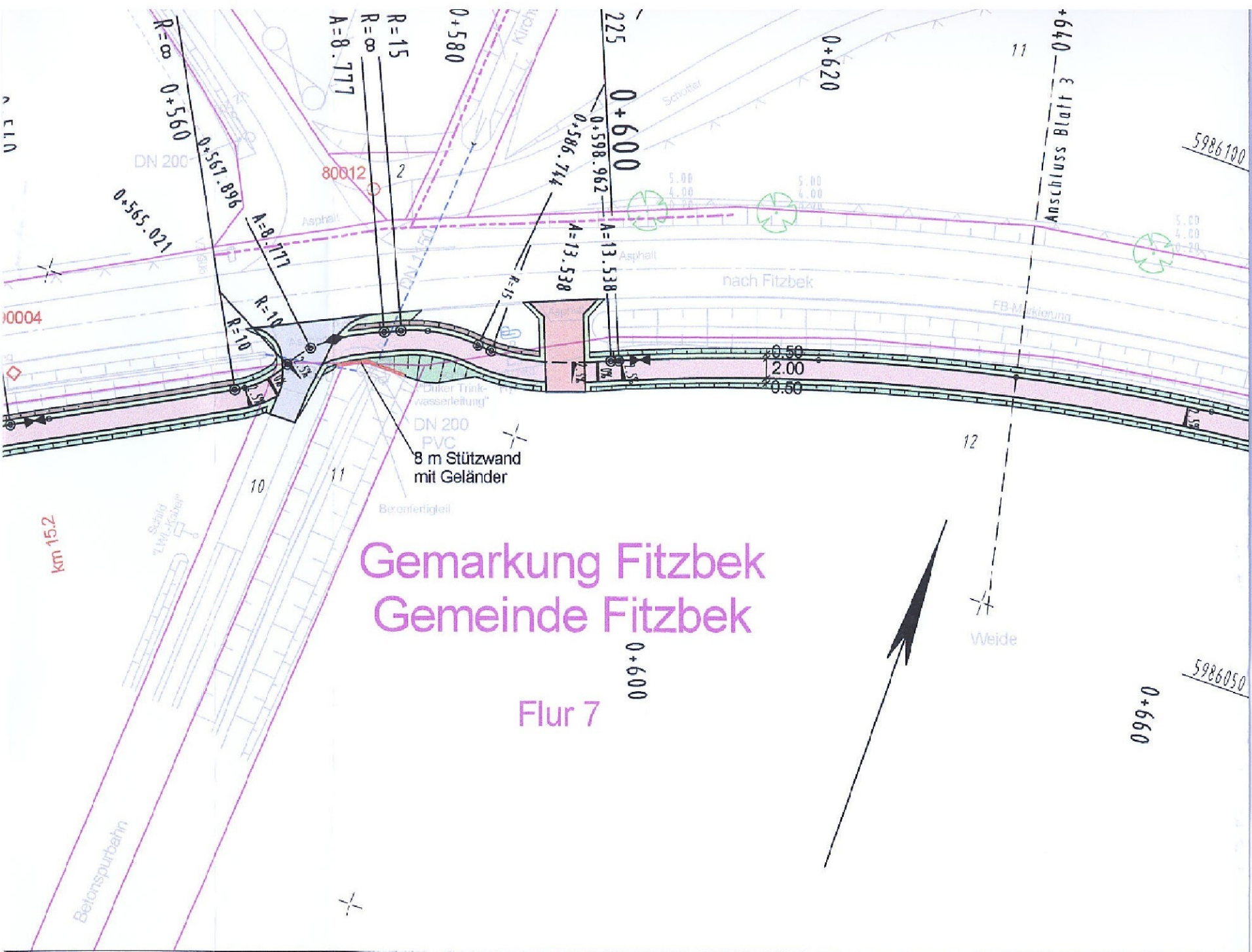
Y 3549473.527
 X 5985939.096



Y 3549447.748
 X 5985905.886



Im Baumwurzelbereich
Beachtung von DIN 18920 / RAS - LP4
siehe landschaftspflegerische Begleitplanung



Gemarkung Fitzbek
Gemeinde Fitzbek

Flur 7

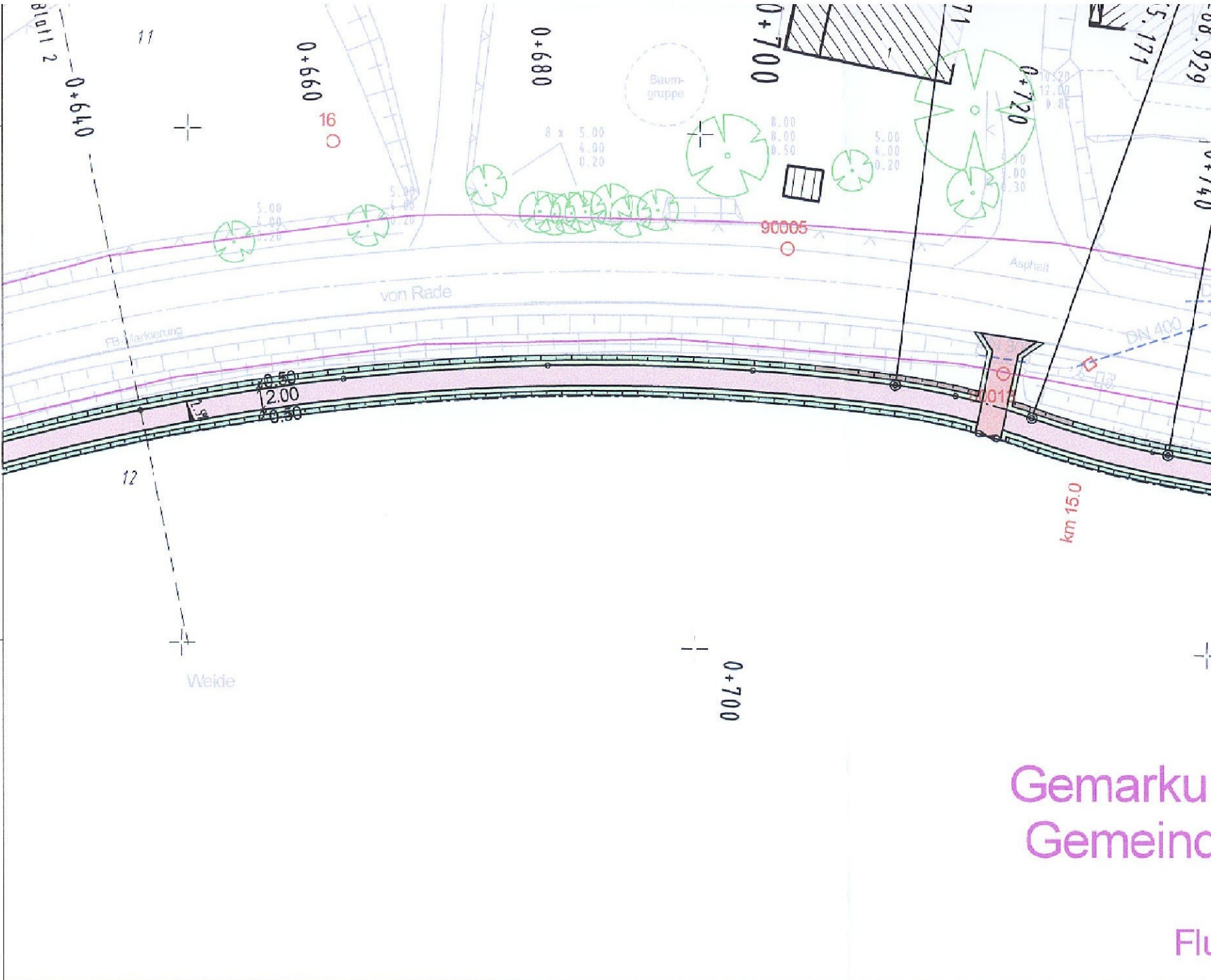
0+600

0+660

Y 3549787.225
X 5986025.701

5986100

5586350



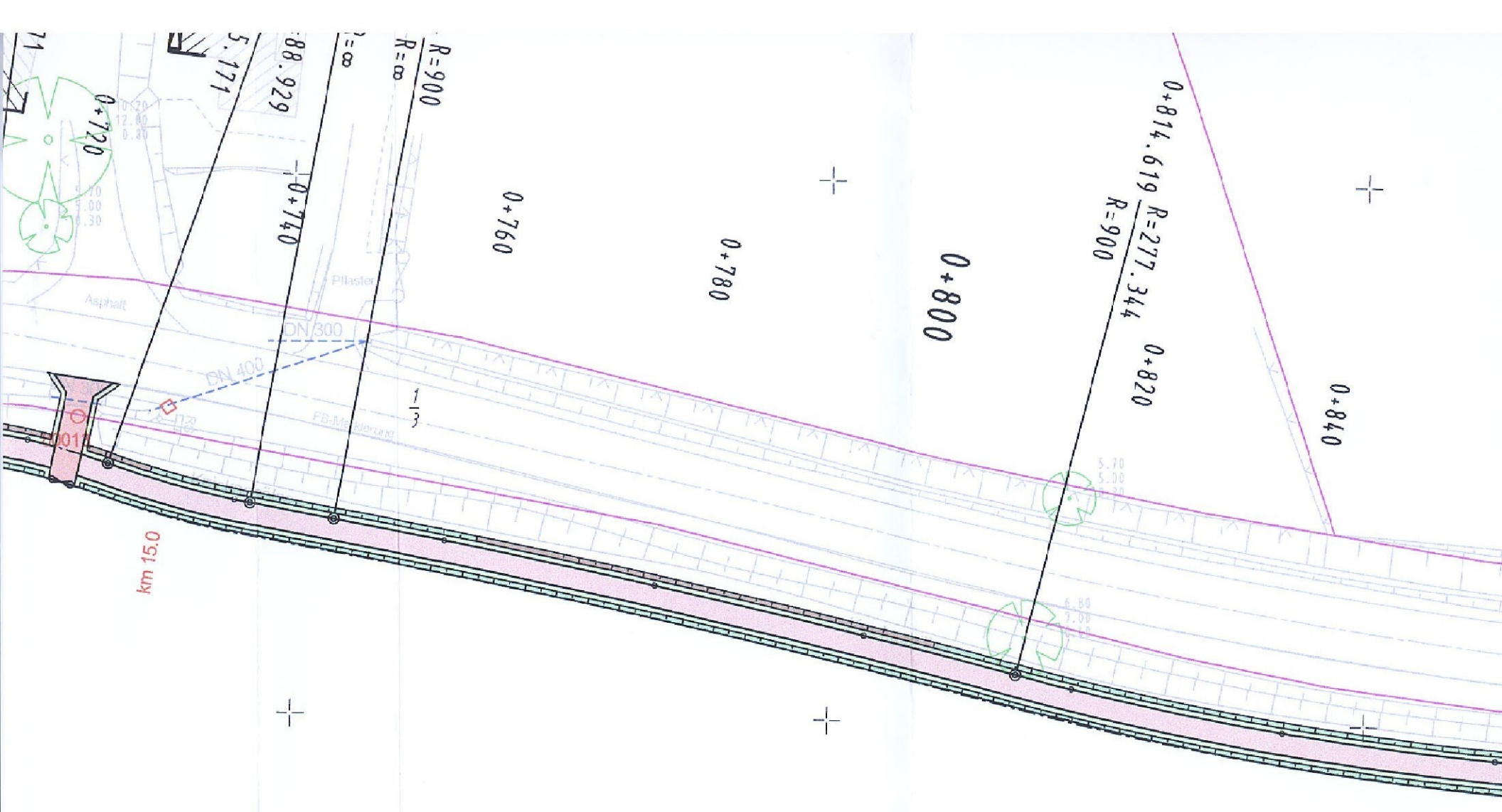
Gemarkung
Gemeinde

Fläche

Y 3549732.981
X 5986016.642

3549800

3549850



Gemarkung Fitzbek
Gemeinde Fitzbek

Flur 7

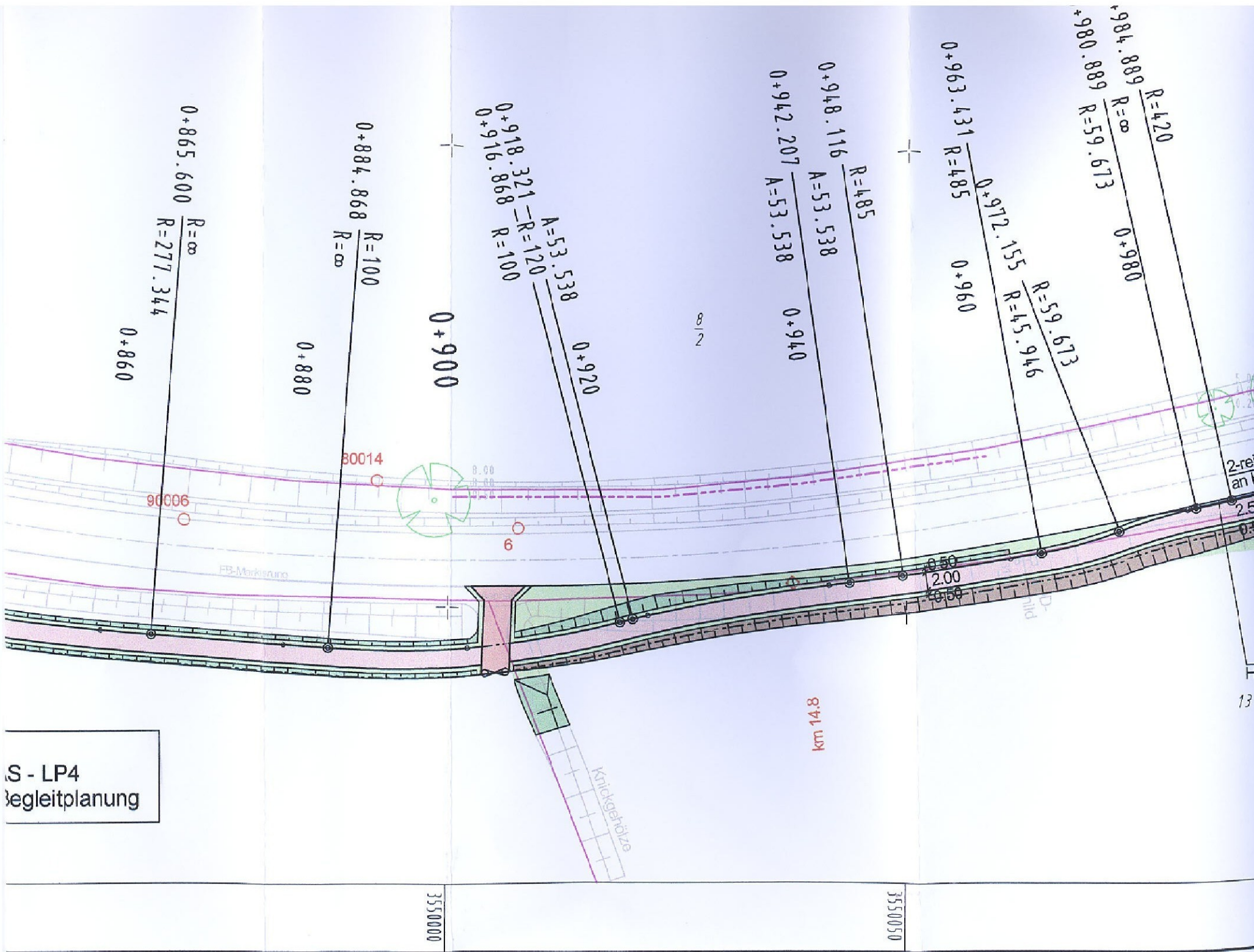
Im Baumwurzelbereich
Beachtung von DIN 18920 / RAS - LP4
siehe landschaftspflegerische Begleitplan

3549850

3549900

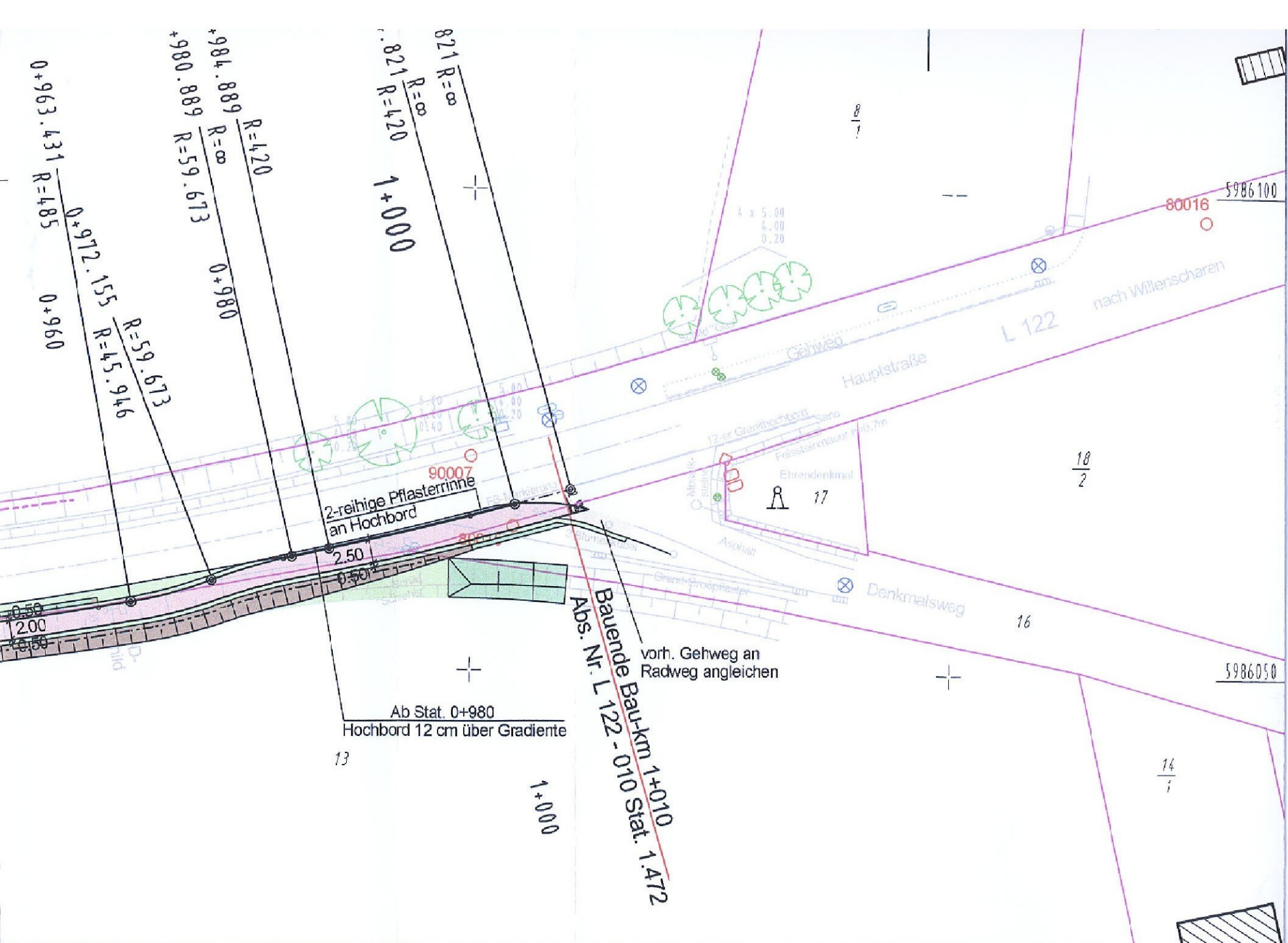
3549950

S - LP4
Begleitplanung



3550000

3550050



0+963.431 $\frac{R=485}{}$ 0+960
 0+972.155 $\frac{R=45.946}{}$
 +984.889 $\frac{R=\infty}{}$ 0+980
 +980.889 $\frac{R=59.673}{}$

821 $\frac{R=\infty}{}$
 ..821 $\frac{R=420}{}$ 1+000

2-reihige Pflasterrinne
 an Hochbord

2.50

Ab Stat. 0+980
 Hochbord 12 cm über Gradierte

Bauende Bau-km 1+010
 Abs. Nr. L 122 - 010 Stat. 1.472

vorh. Gehweg an
 Radweg angleichen

Hauptstraße

Denkmalsweg

L 122

nach Willenscharen

80016

5986100

5986050

3550100

3550150

Y 3550185.445
 X 5986022.329

Gemeinde Fitzbek

Straße: L 122

von NK: 1924012
von NK: 1924012

nach NK: 1924010
nach NK: 1924010

Station: 0.462
Station: 1.472

Unterlage Nr.: 7

Blatt Nr.: 3

Reg. Nr.:

Nächster Ort: Willenscharen

Datum

Zeichen

Bauentwurf L 122

Neubau eines Radweges
von Rade nach Fitzbek

bearbeitet

Juni 2009

Daniels

gezeichnet

Juni 2009

Kracht

geprüft

Juni 2009

de Vries

Lageplan

Bau - km: 0+640 - 1+010

Bau-km: 0+000 - 1+010

Maßstab: 1 : 500

Aufgestellt:

Gemeinde Fitzbek

Zur Bauausführung

freigegeben

LBV-SH Niederlassung Itzehoe

Der Bürgermeister

Fitzbek, den

Itzehoe, den

Geprüft / Genehmigt

LBV-SH Niederlassung Itzehoe

Itzehoe, den

Grundplan hergestellt:

Ergänzungen:

Aufnahme:

Feldvergleich:

Kataster: